



Winterprogramm 2023/2024
Unterwegs im Nationalpark Hohe Tauern
Salzburg

www.hohetauern.at



Winter-Erlebnis im Nationalpark Hohe Tauern

Im Winter – der vorherrschenden Jahreszeit in den Höhenlagen des Nationalparks Hohe Tauern – zeigt sich die Landschaft vielerorts in ihrer unberührten Ursprünglichkeit. Doch die scheinbare Ruhe und Stille täuscht. Trotz der tief winterlichen Bedingungen kann man anhand der vielen Spuren im Schnee das rege Treiben von Fuchs, Schneehase und weiteren winteraktiven Tieren erahnen.

Begleiten Sie unsere Nationalpark Ranger auf eine geführte Schneeschuhwanderung durch die Nationalparklandschaft und sammeln Sie unvergessliche Natur-Erlebnisse!

Teile mit uns deinen Nationalpark-Moment:

 /hohetauern  nationalpark_hohetauern

Allgemeine Infos

Exkursionen Seite 04 – 05

Winterprogramm

auf einen Blick Seite 06 – 07

Familien-Erlebnis:

Wildtierbeobachtung – Schaufütterung im Habachtal Seite 08 – 09

Explorer Tour & Führung Nationalpark Gallery

Erlebnis am Kitzsteinhorn Seite 11

Wöchentliche Schneeschuhtouren

unterwegs mit einem Nationalpark Ranger Seite 12 – 15

Dem Vollmond entgegen

Vollmond-Schneeschuhwanderungen Seite 16 – 17

Sondertouren

mit Schneeschuhen und Tourenskiern ins Gelände Seite 18 – 23

Erlebnis-Ausstellungen

zum Bestaunen und Begreifen bei jedem Wetter Seite 26 – 29

Mit Unterstützung von:



Ausstattung - Ranger



Ausstattung - Ranger





Nationalpark Idee

Als im Jahr 1872 in den Rocky Mountains der Yellowstone National Park gegründet wurde, konnte niemand ahnen, dass damit der Grundstein für eine globale Vision gelegt war: **die NATIONALPARKIDEE**. Die Nationalparkidee bedeutet, herausragende Naturlandschaften für uns und die nachfolgenden Generationen zu erhalten und diese darüber hinaus auch für den Menschen erfahrbar und erlebbar zu machen.

Der Nationalpark Hohe Tauern ist mit 1.856 km² der größte Nationalpark der Alpen, mit einer ursprünglichen Natur- und über Jahrhunderte gewachsenen Kulturlandschaft. Er erstreckt sich von rund 1.000 m Seehöhe bis hinauf auf 3.798 m zum Gipfel des Großglockners. Seit mehr als einem Jahrhundert tragen weltweit viele Menschen die Nationalparkidee begeistert weiter.

Diese Begeisterung wünschen die Mitarbeiter:innen der Nationalparkverwaltung allen Besucher:innen im Nationalpark Hohe Tauern.








Allgemeine Infos Exkursionen

Anforderungen:

Die folgenden Touren sind zur leichteren Orientierung und Einschätzung in drei Anforderungsstufen eingeteilt. Eine **gute körperliche** Verfassung und ein gewisses Maß an **Grundkondition** sind bei allen geführten Exkursionen unbedingt erforderlich.

Die Bedeutung der in den folgenden Seiten angeführten Symbole:

| | | |
|--|---|--|
|  | Leichte Schneeschuh- oder Winterwanderung | Exkursion ohne Steilstufe, durch sanftes Gelände, kürzere Gehzeit |
|  | Mittelschwere Schneeschuh- oder Winterwanderung | Wanderungen, die mehr Kondition erfordern, längere Gehzeit oder steileres Gelände |
|  | Anspruchsvolle Schneeschuh- oder Winterwanderung | Wanderungen, die sehr gute Kondition erfordern, mehr als 3 Std. Gesamtgehzeit und/oder steiles Gelände |
|  | Sondertour Schneeschuhwanderung | Alpine Touren, die sehr gute Kondition erfordern, mehr als 5 Std. Gesamtgehzeit und/oder steileres Gelände; Führung durch staatlich geprüften Bergführer |
|  | Sondertour Skitour | plus gutes skifahrerisches Können |

Anmeldung über die Nationalparkverwaltung, Bildung & Besucherinformation:
np.bildung@salzburg.gv.at



ZU BEACHTEN

Die Nationalparkverwaltung behält sich vor, alle Touren dem Können der Teilnehmer:innen anzupassen und nur dann durchzuführen, wenn:

- die Wetterbedingungen passen,
- die Teilnehmer:innen richtig ausgerüstet, sowie bei körperlicher Fitness sind.



Teilnahme & Anmeldung:

Für alle wöchentlichen Schneeschuhtouren ist **KEINE Anmeldung** nötig – Kommen Sie zur angegebenen Zeit zum Treffpunkt, unsere Ranger starten pünktlich.

Für alle **Sondertouren** ist eine **ANMELDUNG bis spätestens eine Woche vor der Exkursion notwendig:**

✈ **Online** direkt über die jeweilige Tour via npht.at/touren
✉ oder **per Mail** an np.bildung@salzburg.gv.at



Teilnahmegebühr ohne Gästekarten:

€ 20,- pro Person
Kinder und Jugendliche (10 – 16 Jahre) sind in Begleitung ihrer Eltern frei.

Gratis Teilnahme:

Für Teilnehmer:innen aus der Ferienregion Nationalpark Hohe Tauern sind **alle angebotenen Schneeschuhtouren (S.12 – S.17) mit einer gültigen Gästekarte/ WinterCard kostenlos.**

Geben Sie den Besitz einer solchen Karte gleich bei Ihrer Anmeldung zur Tour bekannt.

Hunde:

Das Mitführen von Hunden ist aus Rücksicht auf die anderen Teilnehmer:innen und auf die heimischen Wildtiere bei den Winterexkursionen nicht gestattet.



Ausrüstung:

- Festes Schuhwerk (keine Moonboots) – idealerweise knöchelhohe, feste Bergschuhe
- Warme Socken (ev. ein Paar zum Wechseln)
- Skistöcke (wenn nicht vorhanden, bitte bei der Anmeldung zur Tour reservieren)
- Warme Kleidung (inkl. Haube und Handschuhe)
 - Sonnenschutz
 - Rucksack mit warmen Getränken und Proviant.

KOSTENLOSER VERLEIH:

Sneeschuhe und Tourenstöcke können von der Nationalparkverwaltung ausgeliehen werden. Bei Bedarf bitte direkt bei der Anmeldung bekannt geben.



Winterprogramm auf einen Blick

| Nationalparkregion von West nach Ost | Schneeschuh-Tour wöchentlich | Details auf Seite | Schwierigkeit Legende Seite 6 | Termine Wochentag Zeitraum |
|---|-----------------------------------|----------------------|----------------------------------|---------------------------------|
| Krimml | Im Winterreich der Wasserfälle | S. 13 | | 25.12.2023 – 01.04.2024 |
| Neukirchen Untersulzbachtal | Urtümliche Sulzbachtäler | S. 15 | | 28.12.2023 – 28.03.2024 |
| Hollersbach Hollersbachtal | Wintererlebnis Hollersbachtal | S. 14 | | 27.12.2023 – 03.04.2024 |
| Mittersill Pass Thurn | Wasenmoos – Ausblicke Hohe Tauern | S. 14 | | 25.12.2023 – 01.04.2024 |
| Uttendorf Stubachtal | Hochalpines Stubachtal | S. 14 | | 26.12.2023 – 02.04.2024 |
| Rauris Hüttwinkltal | Zauberhaftes Wintererlebnis | S. 15 | | 27.12.2023 – 03.04.2024 |
| Rauris Kolm Saigurn | Winterlicher Urwald | S. 15 | | 29.12.2023 – 29.03.2024 |



„Wer den Nationalpark Hohe Tauern bereits im Sommer kennenlernen durfte, wird in den Wintermonaten über den Wandel des Landschaftsbildes erstaunt sein.“

Nationalpark Ranger und Bergführer Andreas Baldinger

| Nationalparkregion von West nach Ost | Winter-Highlight | Details auf Seite | Schwierigkeit Legende Seite 6 | Termine Wochentag/e Zeitraum |
|---|---|----------------------|----------------------------------|--------------------------------------|
| Bramberg Habachtal | Wildtierbeobachtung/ Fütterung | S. 08 – 09 | | 03.01.2023 – 26.02.2024 |
| Mittersill & Rauris | Vollmond-Schneeschuhwanderung | S. 16 – 17 | | 25.01.2024 24.02.2024 25.03.2024 |
| Kaprun Kitzsteinhorn | Explorer-Tour & Nationalpark Gallery | S. 11 | | 26.12.2023 – 02.04.2024 |



Sondertouren – Mit dem Bergführer auf ausgewählte Touren in den Nationalpark

| | | | | |
|-------------------------------|---|-------|--|--------------------------------------|
| Bramberg Habachtal | Habachscharte & Plattiger Habach | S. 21 | | 13.04.2024 SKITOUR |
| Hollersbach Hollersbachtal | Über die Pölsneralm auf die „Platte“ | S. 20 | | 09.02.2024 01.03.2024 |
| Uttendorf Stubachtal | Skitour zur Keeswinklscharte | S. 23 | | 09.03.2024 SKITOUR |
| Uttendorf Stubachtal | Durch den winterlichen Wiegenwald | S. 20 | | 12.01.2024 02.02.2024 23.02.2024 |
| Rauris Kolm Saigurn | Über die Durchgangsalm in das Märchenkar | S. 20 | | 05.01.2024 26.01.2024 16.02.2024 |
| Bad Gastein Nassfeld | Auf den Kleinen Woisgenkopf | S. 21 | | 22.03.2024 SKITOUR |
| Hüttschlag Großarlal | Großarlal Hirschgrubenalm – Karlkopf | S. 21 | | 24.02.2024 SKITOUR |
| Hüttschlag Schödertal | Keeskogel – höchste Skitour Großarlal | S. 23 | | 25.03.2024 SKITOUR |



Für Kinder
ab 6 Jahren

Familien-Erlebnis: Wildtierbeobachtung

Termine:
Mo | Mi | Fr
03.01. – 26.02.2024
Dauer: ca. 4 Stunden

Kosten:
ERW
€ 20,-
KIDS
€ 13,-*
*6 – 14 Jahre

Treffpunkt: Parkplatz
Habachtal (kostenpflichtig)
bis 31.01.2024 | 12.00 Uhr
ab 02.02.2024 | 13.00 Uhr

Rechtzeitig Platz sichern –
First come, first serve.

Bitte beachten Sie, dass die
Teilnehmer:innenzahl pro Schau-
fütterungstermin begrenzt ist.

Anmeldung unbedingt erforderlich
bis spätestens 10.00 Uhr
am Tag der Schau-
fütterung:
np.bildung@salzburg.gv.at

Details
zur Tour:



Schau- fütterung im Habachtal

In den kalten und schneereichen
Wintermonaten findet das Rotwild
nicht mehr genug Nahrung.
Dass Fütterung nicht gleich Fütterung
ist und das aktive Wildtiermanagement
viele ungeahnte Facetten bietet, lässt
sich bei dieser Exkursion herausfinden.

Los geht's beim Parkplatz Habachtal:
Im Anhänger des Traktors fahren wir
ca. 25 Minuten entlang einer Forst-
straße. Den letzten Kilometer legen
wir dann zu Fuß zurück, begleitet von
einem Berufsjäger, der uns schon
Einiges über die Fütterung und das
Rotwild erzählt. Die letzten 200 m
geht es dann noch einmal einen Hügel
hinauf, zur versteckten Nationalpark-
Hütte, von wo aus wir die Hirsche mit
Ihren Hirschkühen und den jungen
Kälbern durch das Panoramafenster
auf der Waldlichtung beobachten
können.

Mo Mi Fr

 Bramberg



NATIONALPARK WINTER CARD

DEZEMBER – APRIL

- | BERGERLEBNIS
- | SPORT & UNTERHALTUNG
- | MUSEEN
- | NATUR
- | SHOPPING
- | NATIONALPARK RANGERPROGRAMM

Die Nationalpark WinterCard ist die Bonuskarte für den Urlaub in der Region. Gäste, die in den teilnehmenden Unterkünften übernachten, genießen zahlreiche Vorteile bei vielen Attraktionen und begeben sich auf Ihre persönliche winterliche Entdeckungsreise.



Ferienregion Nationalpark Hohe Tauern GmbH
Gerlosstrasse 18 | 5730 Mittersill | T +43 6562 40939
ferienregion@nationalpark.at | nationalpark.at

nationalpark.at

WIN
TER



BONUSKARTE / BONUS CARD

Alle Partnerbetriebe der Nationalpark WinterCard finden Sie hier
All partner accommodations of Nationalpark WinterCard may be found here
nationalpark-wintercard.at



Explorer Tour & Führung durch die Nationalpark Gallery

Mit einem Nationalpark Ranger auf spannender **Entdeckungsreise durch vier Klimazonen:** Von Kaprun gehts über den Familienberg Maiskogel direkt aufs Kitzsteinhorn zu **Salzburgs höchstgelegenen Ausflugsziel TOP OF SALZBURG auf 3.029 m.** Ein Erlebnis für die ganze Familie, mit faszinierenden Geschichten und spektakulären Panorama-Seilbahnfahrten. Bei der anschließenden Führung durch die **Nationalpark Gallery**, einem 360 m langen Infostollen, erfahren Sie alles über **hochalpine Naturphänomene** aus erster (Ranger-)Hand. Wenn am Ende der Tour dann auch Ihre letzte offene Frage beantwortet wurde, genießen Sie den Panoramablick von der Aussichtsplattform „Nationalpark Gallery“ **auf Augenhöhe mit dem Großglockner**, Österreichs höchstem Berg.

jeden Dienstag
26.12.2023 – 02.04.2024
Dauer: ca. 3 Stunden

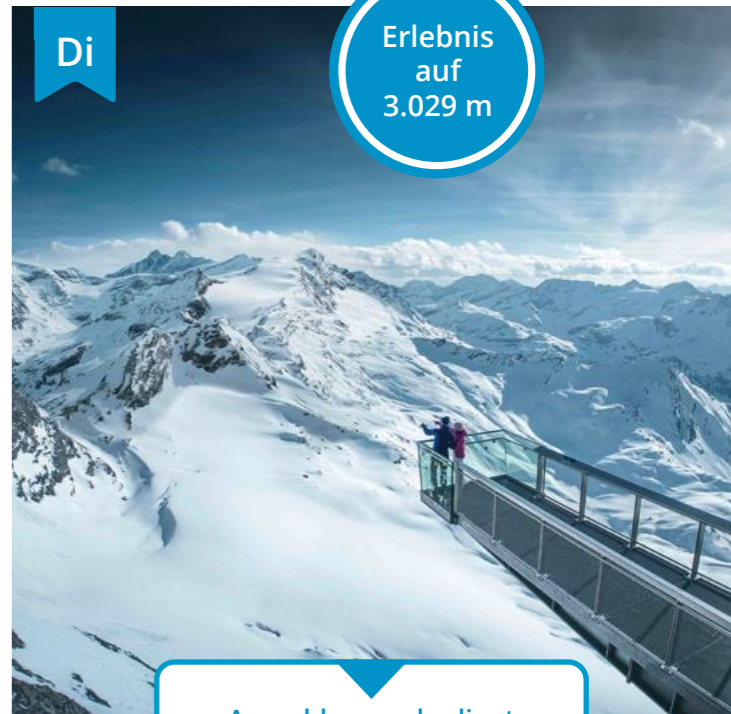
Treffpunkt: 09.00 Uhr
Kaprun Center/Talstation
MK Maiskogelbahn

Führung durch die
Nationalpark Gallery: 13.00 Uhr
(nach einer kurzen Mittagspause)

Kosten:
€ 12,-
p. Person
exklusive
Seilbahnticket*

Klein-
kinder
***Geburtsjahr**
2018 und später
kostenlos

Details
und
Anmel-
dung
zur Tour:



Di

Erlebnis
auf
3.029 m

Anmeldung unbedingt
erforderlich unter:
www.kitzsteinhorn.at



Schneeschuhtouren Unterwegs mit einem Nationalpark Ranger

Die tiefverschneiten Landschaften im Nationalpark Hohe Tauern laden geradezu ein, auch im Winter entdeckt zu werden. Gemeinsam mit einem Ranger werden einzelne, im Winter zugängliche, Täler des Nationalparks Hohe Tauern erkundet.



wintererlebnis

Hinweise zu wöchentlichen Touren

Gäste mit Gästekarte/WinterCard nehmen kostenlos an den Touren teil. Der Verleih von Schneeschuhen und (bei Bedarf) von Skistöcken im Zuge der geführten Touren ist ebenfalls kostenfrei.

Achtung: Bei einzelnen Touren können externe Kosten beispielsweise für Transport sowie für Rodelverleih anfallen.

Für Teilnehmer:innen ohne gültige Gästekarte/WinterCard fallen pro Schneeschuhwanderung Kosten von € 20,- pro Person an (exklusive Berg- und Talfahrten, Transport sowie Leihgebühren). Kinder und Jugendliche (10 – 16 Jahre) sind in Begleitung ihrer Eltern frei.

Teilnahme: Für alle wöchentlich geführten Schneeschuhtouren ist eine **KEINE Anmeldung** nötig – Kommen Sie zur angegebenen Zeit zum Treffpunkt, unsere Ranger starten pünktlich.

Für Schneeschuhwanderungen im **Rauriser Tal** ist eine **ANMELDUNG** bis einen Tag (12.00 Uhr) vor der Exkursion nötig:

➔ **Online** direkt über die jeweilige Tour via npht.at/touren

✉ oder **per Mail** an np.bildung@salzburg.gv.at



Mo

Krimml

Im Winterreich der Wasserfälle



Die Krimmler Wasserfälle sind nicht nur im Sommer ein beeindruckendes Naturschauspiel. Durch die schattige Lage gelangen nur wenige Sonnenstrahlen auf die Wasserfälle und so entstehen bei entsprechenden Temperaturen schöne Eisformationen.

jeden Montag
25.12.2023 – 01.04.2024
Dauer: ca. 4,5 h (2,5 h Gehzeit)
Strecke: ca. 5,5 km

Treffpunkt:
11.00 Uhr | TVB Krimml
Oberkrimml 37, 5743 Krimml

Details
zur Tour:





Mo

Wasenmoos – Ausblicke Hohe Tauern



Bei einer leichten Schneeschuhwanderung durch das Wasenmoos am Pass Thurn lässt sich die eindrucksvolle Mächtigkeit der Hohe Tauern erst so richtig erahnen. Die Nationalpark Ranger vermitteln dabei Ein- und Ausblicke in diesen einzigartigen Lebensraum, der im Winter für den Menschen unzugänglich und bedrohlich wirkt.

jeden Montag
25.12.2023 – 01.04.2024
Dauer: ca. 4 h (2 h Gehzeit)
Strecke: ca. 4 km, ca. 150 hm

Details
zur Tour:



Treffpunkt:
13.00 Uhr | Aussichtsplattform Pass Thurn



Di

Hochalpines Stubachtal



Das hintere Stubachtal lädt zu einer hochalpinen Schneeschuhwanderung ein. Auf dem Weg entdecken die Teilnehmer:innen unterschiedliche Tierspuren und erfahren so einiges über den Überlebenskampf der Tiere im Winter sowie über ihren Lebensraum im Nationalpark Hohe Tauern.

jeden Dienstag
26.12.2023 – 02.04.2024
Dauer: ca. 4,5 h (2,5 h Gehzeit)
Strecke: ca. 6 km, 250 hm

Details
zur Tour:



Treffpunkt:
10.00 Uhr | Talstation
Weißsee Gletscherwelt
Enzingerboden



Mi

Wintererlebnis Hollersbachtal



Das Hollersbachtal präsentiert sich in den Wintermonaten besonders reizvoll. Verschneite Bergwiesen und mit Raureif überzogene Wälder sowie glitzernde und mit Eis verzierte Bäche machen diese Exkursion lohnenswert. Tierspuren erzählen vom winterlichen Leben der heimischen Fauna.

jeden Mittwoch
27.12.2023 – 03.04.2024
Dauer: ca. 4 h (2 h Gehzeit)
Strecke: ca. 3,5 km, ca. 200 hm

Details
zur Tour:



Treffpunkt:
12.30 Uhr | Parkplatz
Hollersbachtal
Reitlehen 41, 5731 Hollersbach



Mi

Zauberhaftes Wintererlebnis Rauris



Die tief verschneite Landschaft im hinteren Raurisertal lässt sich hervorragend mit Schneeschuhen bewandern. Man kann großartige Ausblicke auf den Sonnblick und den Ritterkopf genießen und mit etwas Glück sogar Wildtiere beobachten.

jeden Mittwoch
27.12.2023 – 03.04.2024
Dauer: ca. 4,5 h (2,5 h Gehzeit)
Strecke: ca. 5 km, ca. 200 hm

Details
zur Tour:

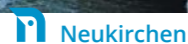


Treffpunkt:
10.10 Uhr | Parkplatz
Bodenhaus
Anreise mit Talerbus empfohlen
Anmeldung erforderlich



Do

Urtümliche Sulzbachtäler



Der Winter verwandelt das Ober- und Untertal Sulzbachtal am Fuße des Großvenedigers mit seinen verschneiten Wäldern und vereisten Wasserläufen in eine märchenhafte Landschaft. Bei dieser Schneeschuhwanderung erfahren Sie Wissenswertes über die Sulzbachtäler.

jeden Donnerstag
28.12.2023 – 28.03.2024
Dauer: ca. 5 h (2,5 h Gehzeit)
Strecke: ca. 4,5 km, ca. 200 hm

Details
zur Tour:



Treffpunkt: 10.00 Uhr |
Gasthof Schütthof
Schiedhofgasse 115, 5741
Neukirchen am Großvenediger



Fr

Winterlicher Urwald Rauris



Zum Ausgangspunkt Parkplatz Lenzanger werden die Teilnehmer:innen per Zubringer gebracht, dann erwartet Sie eine wunderschöne Schneeschuhwanderung im Rauriser Urwald. Die Wanderung durch verschneite alte Zirben- und Fichtenbestände lässt den Winterzauber so richtig aufleben. Der Rückweg erfolgt auf der Rodel.

jeden Freitag, 29.12.2023 – 29.03.2024
Dauer: ca. 4,5 h (2,5 h Gehzeit)
Strecke: ca. 5 km, ca. 200 hm
Zusatzkosten: Taxi+Rodelverleih

Details
zur Tour:



Treffpunkt: 10.10 Uhr |
Parkplatz Bodenhaus
Anreise mit Talerbus empfohlen
Anmeldung erforderlich

Dem
Vollmond
entgegen

Begleiten Sie unsere Ranger auf eine leichte Schneeschuhwanderung durch sanftes Gelände im hellen Mondenschein in Mittersill und Rauris



Das Panorama der Hohen Tauern bei Nacht

Ausgehend vom Jugendgästehaus Dietsteinhof folgt die Schneeschuhwanderung zunächst einem Winterwanderweg und einer Loipe bevor sie auf eine leichte Erhebung abzweigt. Von dort aus können der Vollmond sowie das Bergpanorama der Hohen Tauern, das im hellen Vollmondlicht beleuchtet ist, betrachtet werden. Weiter geht die Tour in Richtung Wasenmoos, welches unter Naturschutz steht. Der Rückweg erfolgt durch ein Waldstück, welches durch den Vollmond zum Teil hell erleuchtet ist.

Termine:

Do | 25.01.2024 um 17.00 Uhr
Sa* | 24.02.2024 um 17.00 Uhr
Mo | 25.03.2024 um 17.30 Uhr

Dauer: ca. 4 h (ca. 2 h Gehzeit)



 Mittersill

Treffpunkt:

Jugendgästehaus Dietsteinhof, Paßthurn 7,
5730 Mittersill (kostenlose Parkplätze)

**Anmeldung bis zum Exkursionstag,
11.00 Uhr erforderlich:**

***Anmeldung bis Freitag, 11.00 Uhr**

 npht.at/touren oder

 np.bildung@salzburg.gv.at

Details
zur Tour:



Goldene Aussichten bei Nacht

Mit dem Taxidienst geht es gemeinsam zum Parkplatz Lenzanger und von dort aus starten wir die Schneeschuhwanderung. Nach einem kurzen Stück durch den Wald befindet man sich auf ruhigen Lichtungen, die die Betrachtung des Vollmondes zu einem Genuss machen. Entlang eines Weges erfolgt der langsame Abstieg in Richtung winterlicher Almflächen. Dort angekommen entscheiden die Teilnehmer:innen selbst, ob sie den Ranger zum Ausgangspunkt begleiten oder den Abend im Gasthof gemütlich ausklingen lassen möchten.

Termine:

Do | 25.01.2024 um 16.30 Uhr
Sa* | 24.02.2024 um 16.30 Uhr
Mo | 25.03.2024 um 17.00 Uhr

Dauer: ca. 4 h (ca. 2,5 h Gehzeit)



 Rauris

Treffpunkt:

Parkplatz Bodenhaus (kostenpflichtig)
Kolmstraße 6, 5661 Rauris

**Anmeldung bis zum Exkursionstag,
11.00 Uhr erforderlich:**

***Anmeldung bis Freitag, 11.00 Uhr**

 npht.at/touren oder

 np.bildung@salzburg.gv.at

Details
zur Tour:



Ausrüstung

Eigene:

- festes, knöchelhohes Schuhwerk (idealerweise Bergschuhe)
- warme Kleidung inkl. Haube/ Handschuhe, warme Socken
- Rucksack mit warmen Getränken und Jause
- Stirnlampe
- Skistöcke, wenn vorhanden
- Skihelm (empfohlen)

Verleih – bitte bei Ihrer Anmeldung Bedarf bekanntgeben:

- Schneeschuh-Verleih
- Skistöcke-Verleih

Taxi und Rodelverleih bei Raurisertouren gegen Gebühr (ca. € 15,-)

Sondertouren

Mit Schneeschuhen
und Tourenskiern
in den Nationalpark

In diesem Winter gibt es wieder die Möglichkeit mit einem staatlich geprüften Bergführer die Hohen Tauern zu erkunden.



kraftakt

„Fit, wie
Steinbock
& Gams?“

► Super, dann sind unsere Sondertouren auf den folgenden Seiten genau das Richtige für Sie! Ansonsten bitte weitertrainieren, zum Beispiel bei einer unserer leichteren Schneeschuhtouren auf Seite 12 bis 17.



Hinweise zu den Sondertouren

- Diese **Touren werden nur bei sicheren Schneebedingungen und entsprechender Witterung** von staatlich geprüften Berg- und Skiführern **durchgeführt**.
- Die **genaue Routenführung orientiert sich immer an den Schnee-, Lawinen- und Witterungsbedingungen**, daher kann diese vom Beschreibungstext abweichen.
- **Alle Touren sind sehr anspruchsvoll, gute Kondition** und entsprechendes skifahrerisches Können im Gelände (bei Skitouren) sind unbedingt erforderlich.
- **Begrenzte Mindestteilnehmer:innenzahl – Anmeldung erforderlich; Schneeschuhtouren: max. 8 Personen, Skitouren: max. 6 Personen**
- Die angegebenen Preise sind exklusive Transportkosten
- Hunde können bei den Exkursionen nicht mitgeführt werden.

Anspruchsvolle Schneeschuhtour

Über die Pölsneralm auf die „Platte“

Durch einen verschneiten Fichtenwald führt der Weg über die Pölsneralm auf die Platte. Hierbei handelt es sich um einen lohnenden Aussichtsgipfel mit einem freien Blick auf das gesamte Salztal und die umliegenden Berge. Die genaue Routenführung orientiert sich immer an den Schnee-, Lawinen und Witterungsbedingungen.

Termine:
Fr | 09.02.2024
Fr | 01.03.2024



Dauer: ca. 6 h
Strecke: ca. 8 km
Anstieg: 650 hm

Treffpunkt: 09.00 Uhr
Parkplatz Hollersbachtal
Reitlehen 41, 5731 Hollersbach

Kosten: € 30,- pro Person

Anmeldung erforderlich

Details zur Tour:



Anspruchsvolle Schneeschuhtour

Durch den winterlichen Wiegenwald

Aufgrund des vielen Schnees ist der Wiegenwald im Winter nur schwer zugänglich und bietet sich als Schneeschuhtour durch malerische Lärchen-Zirben-Vegetation mit einer schönen Aussicht an. Die genaue Routenführung orientiert sich immer an den Schnee-, Lawinen und Witterungsbedingungen.

Termine:
Fr | 12.01.2024
Fr | 02.02.2024
Fr | 23.02.2024



Dauer: ca. 6 h
Strecke: ca. 8 km
Anstieg: ca. 650 hm

Treffpunkt: 09.30 Uhr
Talstation Weißsee Gletscherwelt/Enzingerboden

Kosten: € 30,- pro Person

Anmeldung erforderlich

Details zur Tour:



Anspruchsvolle Schneeschuhtour

Über die Durchgangsalme in das Märchenkar

Mit dem Taxi fahren wir bis zum Parkplatz Lenzanger. Von hier aus wandern wir durch den Urwald und über die Durchgangsalme vorbei an tief verschneiten Zirben in das Märchenkar. Weiter steigen wir nach Kolm Saigurn ab und fahren mit Taxi oder Rodel wieder ins Tal. Die genaue Routenführung orientiert sich immer an den Schnee-, Lawinen und Witterungsbedingungen.

Termine:

Fr | 05.01.2024
Fr | 26.01.2024
Fr | 16.02.2024



Dauer: ca. 5 h
Strecke: ca. 5 km
Anstieg: ca. 500 hm

Treffpunkt: 09.00 Uhr
Parkplatz Bodenhaus

Kosten: € 30,- pro Person

Zusatzkosten: Taxi und Rodelverleih

Anmeldung erforderlich

Details zur Tour:



Herausfordernde SKITOUR

Überschreitung Habachscharte & Plattiger Habach, 3.207 m

Ein Taxi bringt uns vom Habachtal zum Ausgangspunkt der Tour beim Matreier Tauernhaus. Bei der Habachscharte handelt es sich um eine fordernde Überschreitung der Hohen Tauern und eine Durchquerung des Nationalparks umgeben von zahlreichen Dreitausendern und Gletschern. Die genaue Routenführung orientiert sich immer an den Schnee-, Lawinen und Witterungsbedingungen.

Termine:
Sa | 13.04.2024



Dauer: ca. 12 h
Anstieg: ca. 1.700 hm, 12 km
Abfahrt: ca. 2.400 hm, 16 km

Treffpunkt: Parkplatz Habachtal (kostenpflichtig), Uhrzeit wird bei Anmeldung bekanntgegeben

Kosten: € 40,- pro Person exklusive Taxikosten

Anmeldung erforderlich

Details zur Tour:



Anspruchsvolle SKITOUR

Großarlal Hirschgrubenalm – Karlkopf

Eine schöne Skitour auf den Karlkopf, die nach der Überwindung des Höhenunterschieds und des Waldes am Gipfel einen wunderbaren Blick auf das Schödertal und den Keeskogel freigibt. Die Aussicht auf die umliegende Bergwelt ist hier besonders schön. Die genaue Routenführung orientiert sich immer an den Schnee-, Lawinen und Witterungsbedingungen.

Termine:
Sa | 24.02.2024



Dauer: ca. 6,5 h
Anstieg: ca. 1.000 hm, 5 km
Abfahrt: ca. 1.000 hm, 5 km

Treffpunkt: Loipenparkplatz Aschaustüberl
Karteis 24, 5612 Hüttschlag
Uhrzeit wird bei Anmeldung bekanntgegeben

Kosten: € 40,- pro Person

Anmeldung erforderlich

Details zur Tour:



Anspruchsvolle SKITOUR

Durch das Weißenbachtal auf den Kleinen Woisgenkopf

Eine relativ ruhige und landschaftlich schöne Skitour in die Kernzone des Nationalparks. Der Gipfel des Kleinen Woisgenkopfes bietet eine lohnende Aussicht. Je nach Schneelage ist durch das Weißenbachtal eine genussvolle Abfahrt möglich. Die genaue Routenführung orientiert sich immer an den Schnee-, Lawinen und Witterungsbedingungen.

Termine:
Fr | 22.03.2024



Dauer: ca. 6,5 h
Anstieg: ca. 1.000 hm, 9 km
Abfahrt: ca. 1.000 hm, 6 km

Treffpunkt: Parkplatz Nassfeld/Sportgastein
Nassfeld 2a, 5645 Bad Gastein
Uhrzeit wird bei Anmeldung bekanntgegeben

Kosten: € 40,- pro Person

Anmeldung erforderlich

Details zur Tour:



„In meinen
Rucksack
packe ich ...“

Ausrüstung Sondertouren

- Lawinenausrüstung* (LVS-Gerät, Sonde und Schaufel)
- (Alpin-)Rucksack mit max. 20–30 l
- Winterbekleidung, Wechselbekleidung
- Haube und Handschuhe
- Sonnen- und Kälteschutz
- ausreichende Verpflegung (Tee, Jause, Müsli-/Powerriegel)
- Skistöcke**

Für Schneeschuhtouren:

- Schneeschuhe**

Für Skitouren:

- Skitourenausrüstung (Helm, Skier, Stöcke, Felle, Harscheisen)

*/** können von der Nationalparkverwaltung ausgeliehen werden



Anspruchsvolle SKITOUR

Hinter den Paradegipfeln der Rudolfshütte zur Keeswinklscharte

Hinter den verschneiten Hängen der Granatspitze liegt ein kleines, verstecktes Paradies für Skitourengeher. Die Tour verläuft abseits der viel begangenen Routen auf Granatspitze und Stubacher Sonnblick. Nach der Abfahrt im Gelände bis zur Rudolfshütte besteht die Möglichkeit einer weiteren Abfahrt bis in Tal. Eine Gelegenheit die man sich nicht entgehen lassen sollte. Die genaue Routenführung orientiert sich an den Schnee-, Lawinen- und Witterungsbedingungen.

Termine:

Sa | 09.03.2024



Dauer: ca. 8 h

Anstieg: ca. 850 hm, 4 km

Abfahrt: ca. 1.600 hm, 8 km

Treffpunkt: 08.30 Uhr

Talstation Weißsee Gletscherwelt/Enzingerboden

Kosten: € 50,- pro Person inkl. Seilbahnticket (Bergfahrt)

Anmeldung erforderlich



Details zur Tour:

Anspruchsvolle SKITOUR

Keeskogel – höchste Skitour im Großarlital

Eine lange Skitour für Konditionsstarke durch das einst vergletscherte Kar des Keeskogels. Vom Gipfel bietet sich eine gute Aussicht in den Kärntner Nationalparkanteil mit Ankogel und Hochalmspitze und das angrenzende Kötschachtal. Die genaue Routenführung orientiert sich immer an den Schnee-, Lawinen und Witterungsbedingungen.

Termine:

Mo | 25.03.2024



Dauer: ca. 10 h

Anstieg: ca. 1.900 hm, 9 km

Abfahrt: ca. 1.900 hm, 9 km

Treffpunkt: Parkplatz


Talschluss/Talwirt

See 6, 5612 Hüttschlag

Uhrzeit wird bei Anmeldung bekanntgegeben

Kosten: € 40,- pro Person

Anmeldung erforderlich



Details zur Tour:

„Rechtzeitige
Anmeldung
bitte nicht
verschlafen“



Anmeldung Sondertouren

Für alle Sondertouren ist eine Anmeldung bei der Nationalparkverwaltung **bis eine Woche vor der Exkursion** unbedingt notwendig:

- ➡ **Online** direkt über die jeweilige Tour via npht.at/touren
- ✉ oder **per Mail** an np.bildung@salzburg.gv.at

Dein hohetauern | guide


Bequem das ganze Angebot des Nationalparks
Hohe Tauern auf deinem Handy

- erkunden
- nach deinem Bedarf filtern
- deine Erlebnisse planen
- Nationalpark Ranger:innen buchen
- und vieles mehr

Jetzt QR Code scannen:



www.hohetauernguide.at



„MIR WIRD SCHON NICHT KALT.“

© Christoph Meister



LOWA
Kids



LINO GTX | KIDS    

#ForTheNextStep



Erlebnis- Ausstellungen zum Bestaunen und Begreifen

Unsere Ausstellungen bieten bei jeder Wetterlage einen Einblick in die spezielle Tier- und Pflanzenwelt des Nationalparks Hohe Tauern.



Neue
Ausstellung
in Rauris

Dorfstraße 27
5661 Rauris/Wörth

Im Facettenreich



Das Rauriser Tal wird gerne als geheimes Juwel des Nationalparks Hohe Tauern bezeichnet, da sich hier besonders gut zeigt, wie facettenreich die Alpenregion ist – ein Eigenschaftsmerkmal, das namensgebend für die neue Ausstellung war. Tier-, Pflanzen- und Menschenwelt werden hier in deren über Jahrtausende entstandenem Lebensraum und im gegenseitigen Wechselspiel genauer beleuchtet und die Besonderheiten des Raurisertals werden gekonnt in Szene gesetzt.

Öffnungszeiten:

27.12.2023 bis 04.04.2024
Mo, Do | 14.00 – 18.00 Uhr
Mi | 16.00 – 18.00 Uhr

► **Bonus:** Teilnehmer der wöchentlichen Schneeschuhtour „Zauberhaftes Wintererlebnis Rauris“ (jeweils mittwochs) erhalten anschließend an die Tour freien Eintritt in die Ausstellung.

Eintritt

| | |
|--------------------------|-------------|
| Erw. | Kinder |
| € 6,- | € 3,-* |
| | *6-14 Jahre |
| Familienkarte | |
| € 12,- | |
| 2 Erw. + bis zu 4 Kinder | |



hereinspaziert



tgl.

Geöffnet bis
07.01.2024 –
danach wird
umgebaut!

Nationalpark Welten



Tauchen Sie ein in die spannende Welt des Nationalparks Hohe Tauern und lernen Sie neben seiner vielfältigen Tier- und Pflanzenwelt auch den Schatz der Hohen Tauern sowie die Entstehung des Tauernfensters kennen. **Ab 08.01.2024 wird für Sie umgebaut!**

Öffnungszeiten:

20.11.2023 bis 07.01.2024
täglich | 09.00 – 17.00 Uhr


Führungen: ⌚ ca. 2 h
für Gruppen auf Anfrage
möglich: +43 6562 40849 33

► Sichern Sie sich gleich
Ihr Online-Ticket:
nationalparkzentrum.at

Eintritt:

Erw.
€ 13,-
Kinder
€ 6,50*
*6–14 Jahre
Ermäßigter
Eintritt u.a.
für Familien,
Gruppen,
etc.

28



Do

Fr

Smaragde & Kristalle



Besucher:innen können eine wahre Schatzkammer der Hohen Tauern bestaunen, denn diese Ausstellung zeigt wunderschöne Kristallschätze, die für ihre Seltenheit und Einzigartigkeit bekannt sind.

Öffnungszeiten:

28.12.2023 – 29.03.2024
Do | 19.00 – 21.30 Uhr
Fr | 13.00 – 17.00 Uhr

Führungen: ⌚ 1 h
für Gruppen auf Anfrage
möglich: +43 6566 7678 od.
info@museumbramberg.at

Sonderöffnungszeiten
bei Schlechtwetter auf
museumbramberg.at

Eintritt:

Erw.
€ 8,-
Kinder
€ 4,-*
*6–15 Jahre
Ermäßigter
Eintritt für
Familien,
Gäste,
Studenten
u. Senioren



tgl.

Nationalpark Panorama



Das Nationalpark Panorama Resterhöhe bietet eine Aussichtsplattform der Extraklasse. Durch einen verglasten Zubau bei der Bergstation können Besucher:innen einen Großteil der imposanten Gipfelwelt sowie der in ihrer Ursprünglichkeit erhaltenen Hochgebirgslandschaft des Nationalparks Hohe Tauern bestaunen.

► Bergstation Resterhöhe

Öffnungszeiten:

Analog der
Bergbahnzeiten

panoramabahn.at

Freier Eintritt*

*exkl.
Berg- und
Talfahrt



tgl.

Gletscher- Klima-Wetter



Die Ausstellung neben Gletschern, Gesteinen und Bergseen – also im klassisch hochalpinen Raum – ist nicht nur wegen der Lage eine besondere Ausstellung, sondern auch wegen der Themen. Klimaveränderungen und die daraus entstehenden Einflüsse auf Gletscherrückgang und Wetter in der Region zählen zu den Kerninhalten dieser Ausstellung.

► Bergstation Weißsee

Öffnungszeiten:

Analog der
Bergbahnzeiten

gletscherwelt-weissee.at

Freier Eintritt*

*exkl.
Berg- und
Talfahrt



tgl.

Nationalpark Gallery



Im 360 Meter langen mystischen Infostollen befinden sich interessante Infostationen. Hier lernt man Wissenswertes über die Hohen Tauern, ihre Entstehung und ihre Naturschätze. Schautafeln und Animationen geben anschaulich Einblick in die Wunder des Nationalparks Hohe Tauern und vermitteln Wissenswertes über hochalpine Naturphänomene.

► Gipfelwelt 3000

Öffnungszeiten:

Analog der
Bergbahnzeiten

kitzsteinhorn.at

Freier Eintritt*

*exkl.
Berg- und
Talfahrt



Erlebnis-Tipp

Ausstellungen in Skigebieten

Verbinde Skispass mit unseren
Erlebnis-Ausstellungen on top,
direkt auf den Bergstationen

- KitzSki (Resterhöhe)
- Weißsee Gletscherwelt (Bergstation Weißsee)
- Kitzsteinhorn (Gipfelwelt 3000)

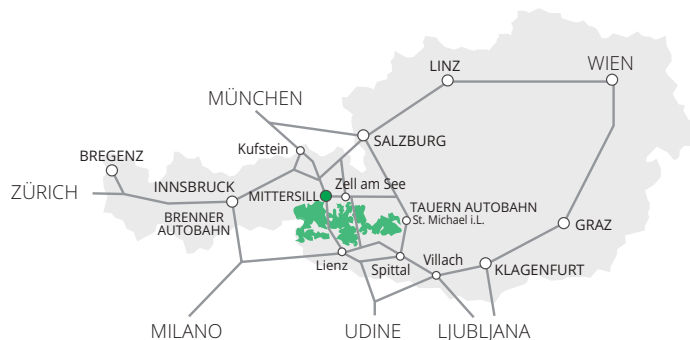


29

Teile mit uns deinen Nationalpark-Moment:

 nationalpark__hohetauern

 /hohetauern



Medieninhaber und Herausgeber, Verleger:

Nationalparkverwaltung Salzburg

Gerlos Straße 18/2. OG, 5730 Mittersill

Tel.: +43 (0) 6562/40849-0 | E-Mail: nationalpark@salzburg.gv.at

www.hohetauern.at

Fotos: Archiv Nationalpark Hohe Tauern; F. Bachmeier, A. Baldinger, C. Berauer, B. Bufe, R. Fricker, F. Kreidl, F. Reifmüller, F. Rieder, G. Schwab, W. Seebacher, R. Sonnberger; W. Urban; Adobe Stock, Kitzsteinhorn, SalzburgerLand Tourismus – Branislav Rohal;

Grafik & Layout: Sarah Moser | **Druck:** Offset5020 Druckerei & Verlag Gesellschaft m.b.H. Programmänderung vorbehalten. Trotz gebotener Sorgfalt können Satz- und Druckfehler nicht ausgeschlossen werden. Stand Oktober 2023



Gedruckt nach der Richtlinie
 „Druckerzeugnisse“ des Österreichischen
 Umweltzeichens, Offset 5020, UZ-Nr. 794